

LEMBAR PERSETUJUAN

SISTEM INFORMASI GEOGRAFIS PEMETAAN DAERAH POTENSI RAWAN BANJIR DENGAN METODE K-MEANS CLUSTERING (Studi Kasus : Kabupaten Jombang)


Diajukan Untuk Memenuhi Salah Satu Syarat Memperoleh Gelar Sarjana (S1)
Teknik Informatika Universitas Bhayangkara Surabaya

Disusun oleh :


RIZKY ANDREA KURNIAWAN
1814311044

Diperiksa dan disetujui oleh

Pembimbing I



Ir. Wiwiet Herulambang, M.Cs.
NIDN : 0719126702

Pembimbing II


Budi M. Mulyo, S.Kom., M.T.
NIDN : 0718118904



Mengetahui,
Ketua Program Studi Teknik Informatika


Kardanto Setyatama, S.T., M.MT.
NIDN : 0726128603