

LEMBAR PERSETUJUAN

SISTEM INFORMASI GEOGRAFIS PEMETAAN LOKASI PERUMAHAN MENGUNAKAN ALGORITMA BFS BERBASIS WEB (Studi Kasus : Kabupaten Sidoarjo)

Diajukan Untuk Memenuhi Salah Satu Syarat Memperoleh Gelar Sarjana (S1)
Teknik Informatika Universitas Bhayangkara Surabaya


Disusun oleh :

DWI BUDI MARWANTO

1514321023

Diperiksa dan disetujui oleh


Pembimbing I



Arif Arizal, S.Kom., M.Cs.

NIDN : 0714048701


Pembimbing II



M. Mahaputra Hidayat, S.Kom., M.Kom.

NIDN : 0716018803

Mengetahui,
Ketua Program Studi Teknik Informatika



Fardanto Setyatama, S.T., M.MT.

NIDN : 0726128603