

LEMBAR PENGESAHAN

**SISTEM INFORMASI GEOGRAFIS PEMETAAN LOKASI PERUMAHAN
MENGUNAKAN ALGORITMA BFS BERBASIS WEB (Studi Kasus : Kabupaten
Sidoarjo)**

Diajukan Untuk Memenuhi Salah Satu Syarat Memperoleh Gelar Sarjana (S1)
Teknik Informatika Universitas Bhayangkara Surabaya


Disusun oleh :

DWI BUDI MARWANTO
1514321023

Tanggal Ujian : 21 Juli 2020

Periode Wisuda :


Pembimbing I



Arif Arizal, S.Kom., M.Cs.
NIDN : 0714048701

Dosen Pembimbing

Pembimbing II



M. Mahaputra Hidayat, S.Kom., M.Kom.
NIDN : 0716018803

Penguji I



Fardanto Setyatama, S.T., M.MT.
NIDN : 0726128603


Disetujui oleh Tim Penguji Tugas Akhir

Penguji II



Budi M. Mulyo, S.Kom., M.T.
NIDN : 0718118904

Penguji III



Arif Arizal, S.Kom., M.Cs.
NIDN : 0714048701



Mengetahui,
Dekan Fakultas Teknik

Dr. Mohammad Khozi, S.T., M.T.
NIDN : 0028127003



Menyetujui,
Ketua Program Studi Teknik Informatika

Fardanto Setyatama, S.T., M.MT.
NIDN : 0726128603